

# SEJOUR JURA 2024

*Cyclo club de l'Arclusaz*

Séjour du 01 juin au 8 juin 2024

## VAL REVERMONT

---

**Val-Revermont** est une commune nouvelle située dans le département de l'Ain en région Auvergne-Rhône-Alpes.



Val-Revermont fait partie du Revermont. Située au pied de nombreuses collines comme le mont Myon ou encore le mont Grillerin, elle est située à un altitude d'environ 300 mètres en plaine et culmine à 661 mètres. Elle est traversée par le Bief d'Ausson, le Nacaretan, le Bief des Chaises et le Sevron (en limite avec Meillonas).

Le territoire communal est limité par les communes suivantes :

- au nord : Courmangoux
- à l'est : Pouillat, Montfleur, Chavannes sur Suran
- au sud-est : Drom
- au sud : Meillonas
- à l'ouest : Saint- Etienne- du- Bois

# HEBERGEMENT



le camping « La Grange du Pin » à Val Revermont 01370 Cuisiat dans l'Ain

il s'inscrit dans un cadre naturel et boisé, au bord d'un plan d'eau de 8 hectares. Il vous propose 82 emplacements de camping spacieux et ombragés dont une vingtaine de biens locatifs de 4 à 8 personnes.



**Adresse postale :**

Camping La Grange du Pin,  
330 chemin de la Grange du Pin,  
Cuisiat  
01370 Val-Revermont

**Téléphone :** +33 (0)4 74 51 34 14

**Mobile :** +33 (0)6 46 20 45 55

**Coordonnées GPS**

46°18'30N, 5°21'25E

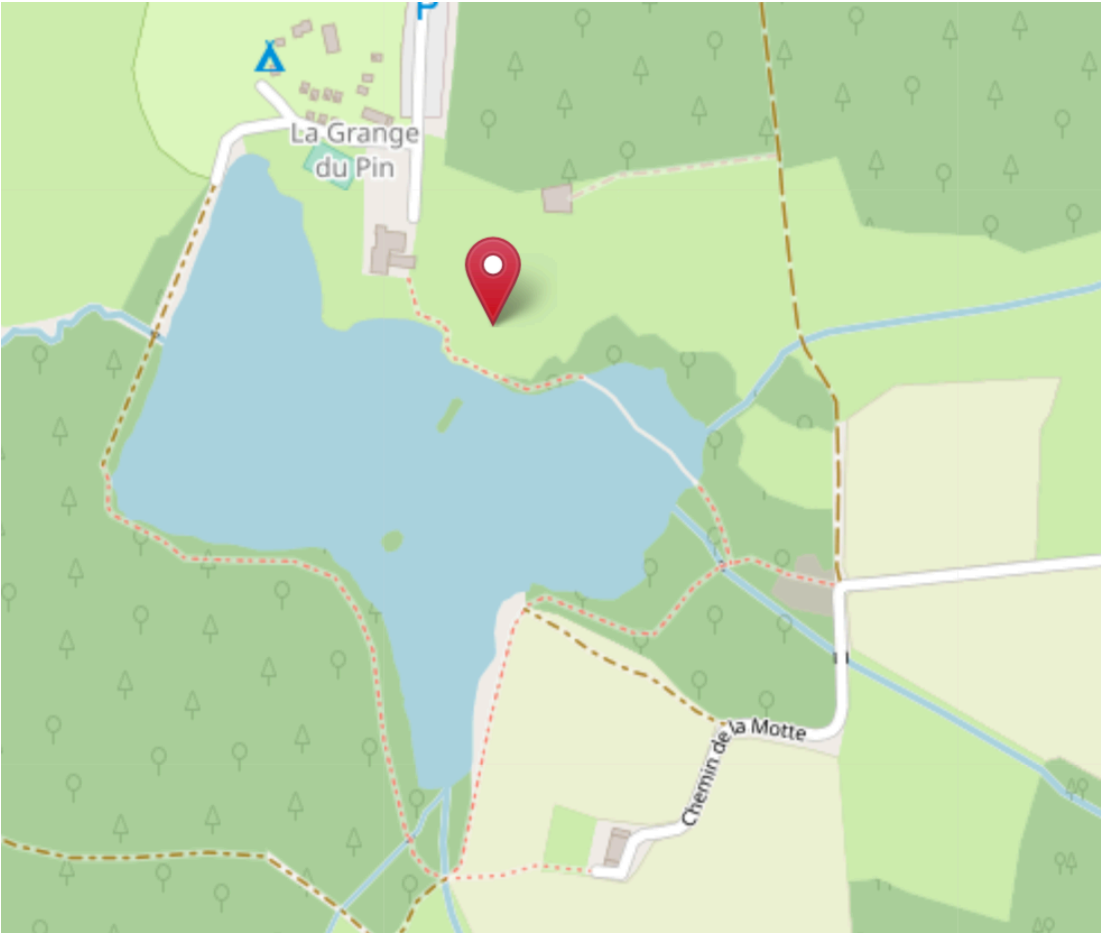
# RESTAURATION



A deux pas du camping, Rémy vous fera découvrir une cuisine maison de terroir et de qualité : friture, volailles de Bresse, côte de boeuf... Idéal pour vos repas de famille ou entre amis, ou tout simplement pour boire un verre et se détendre en profitant du cadre.



# LE LAC



# PROPOSITIONS DE PARCOURS

- **REVERMONT**
  - 952699
  - 87 KM
  - 1133 D+
- **HT REVERMONT**
  - 18337043
  - 46 KM
  - 923 D+
- **VALLEE DE L'AIN**
  - 18337220
  - 87 KM
  - 1221 D+
- **MEILLONAS**
  - 18337611
  - 71 KM
  - 789
- **ST AMOUR**
  - 10356138
  - 53 KM
  - 632 D+
- **VAL REVERMONT 07**
  - 18381965
  - 83 KM
  - 725 D+
- **CUISIAT**
  - 10071777
  - 78 KM
  - 652 D+

# REVERMONT

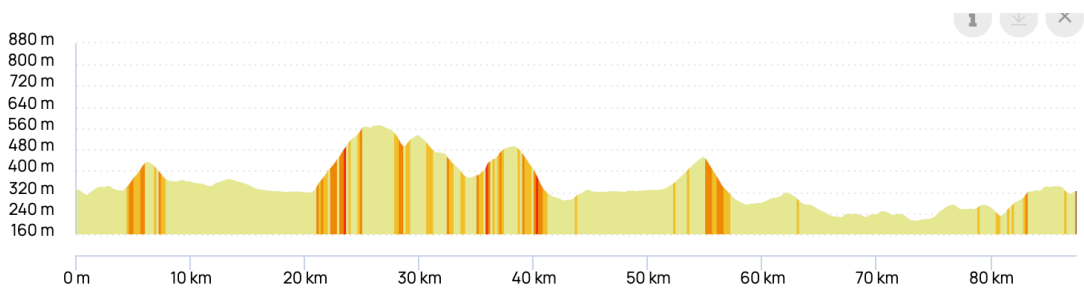
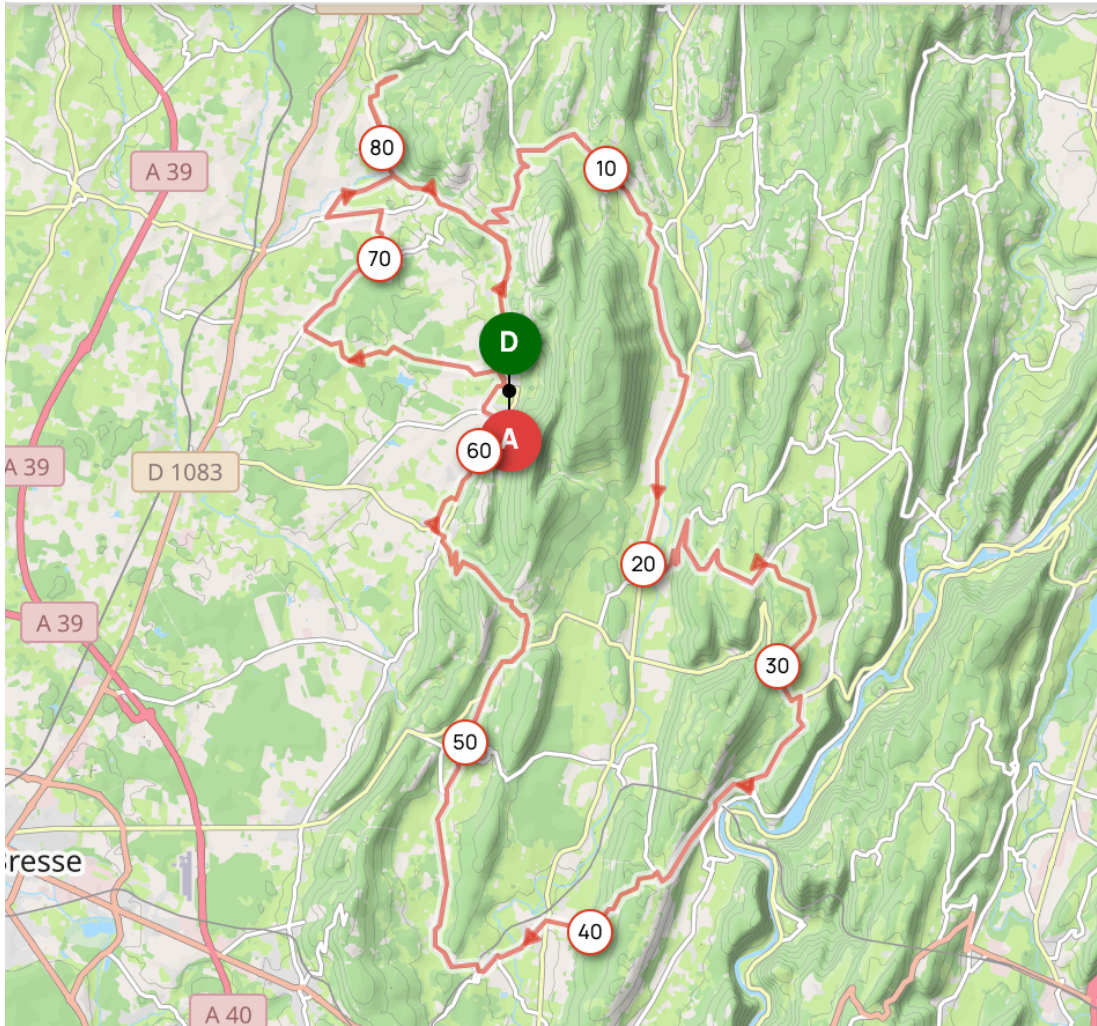
Distance  
87.45 km

Dénivelé +  
1 133 m

Dénivelé -  
1 138 m

Altitude min.  
212 m

Altitude max.  
574 m



OpenRunner : 952699

## **La Grange du Pin**

- Pressiat
- Chevignat
- Civriat
- Bourcia
- Pouillat
- Dalles
- Chavannes sur Suran
- Collet de Chavannes
- Col de la croix bataillard
- Arnans
- Lavillat

Direction Corveissiat

- Grand corent

Direction Villereversure

- Cormorand

Route de Bourg

Route de Villereversure

Route de Drom

Route du Tunnel Hyppolyte

- Montmerle

D939 - D3

- Derrière la Perouse
- Treffort
- Chemin de St Michel

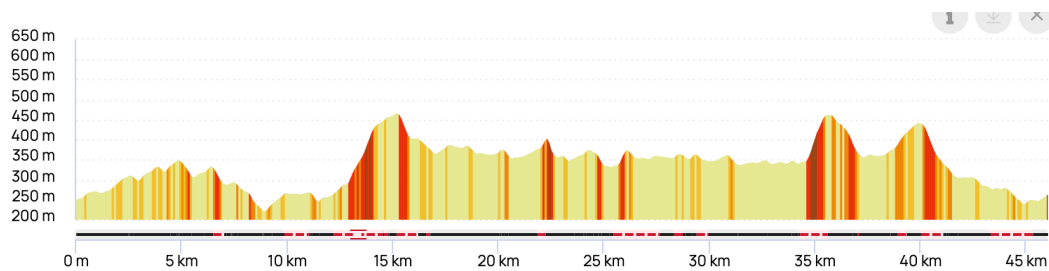
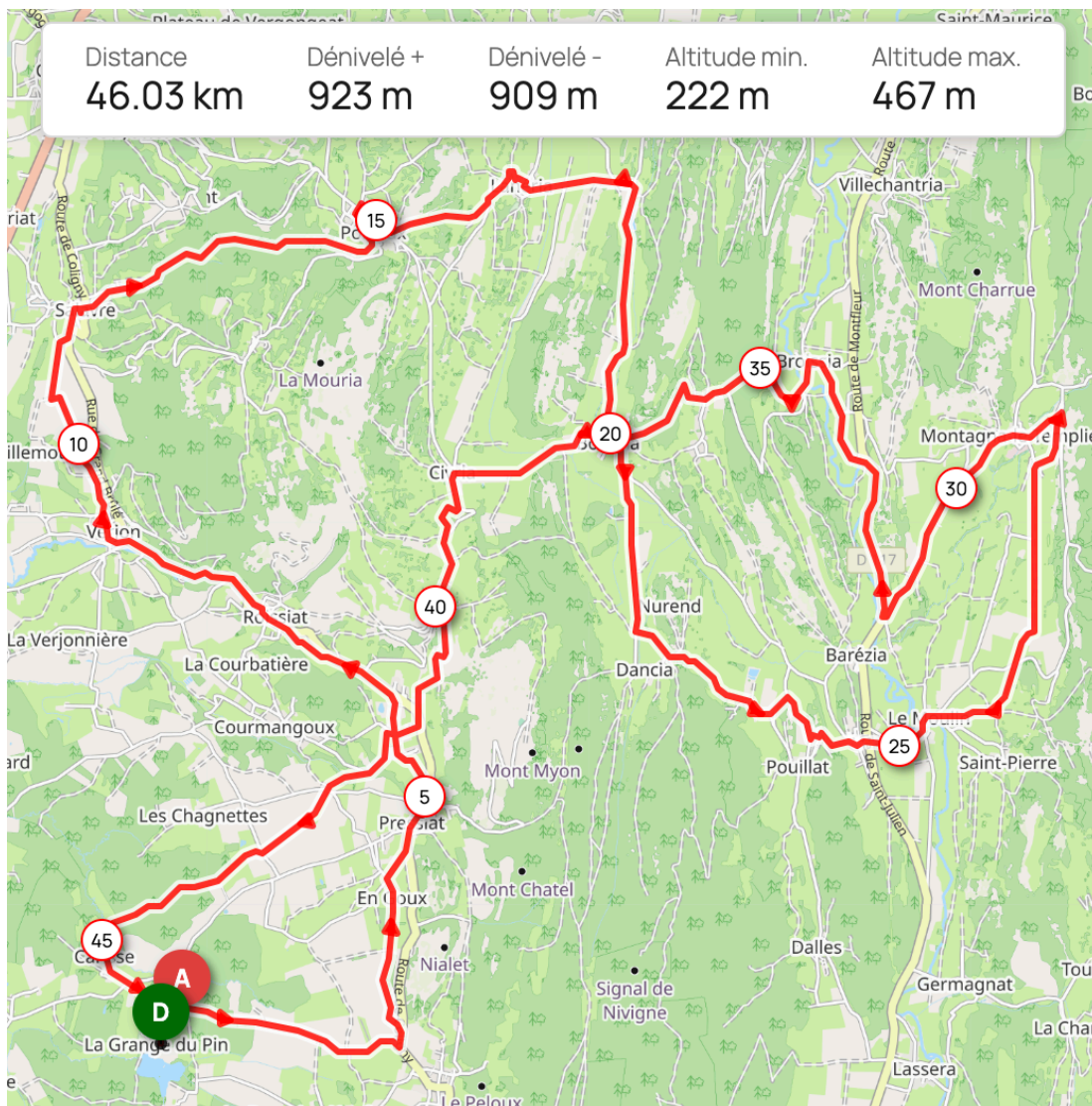
D52

- Cuisiat
- **La Grange du pin**

### **Option**

- Le Douvre
- St Oyen
- Domaine de la Verjonniere
- La Verjonniere
- Verjon
- Roissiat

# HT REVERMONT

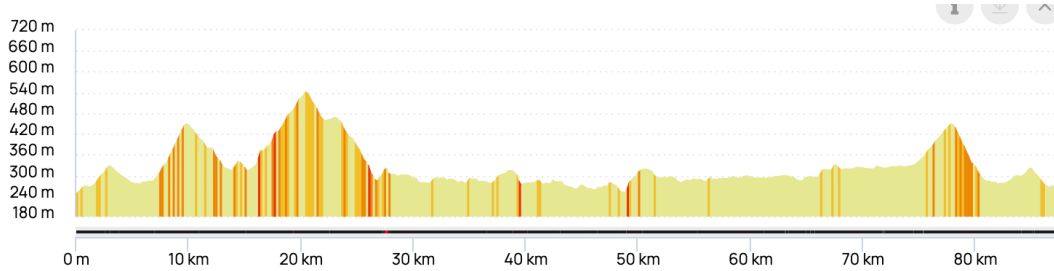
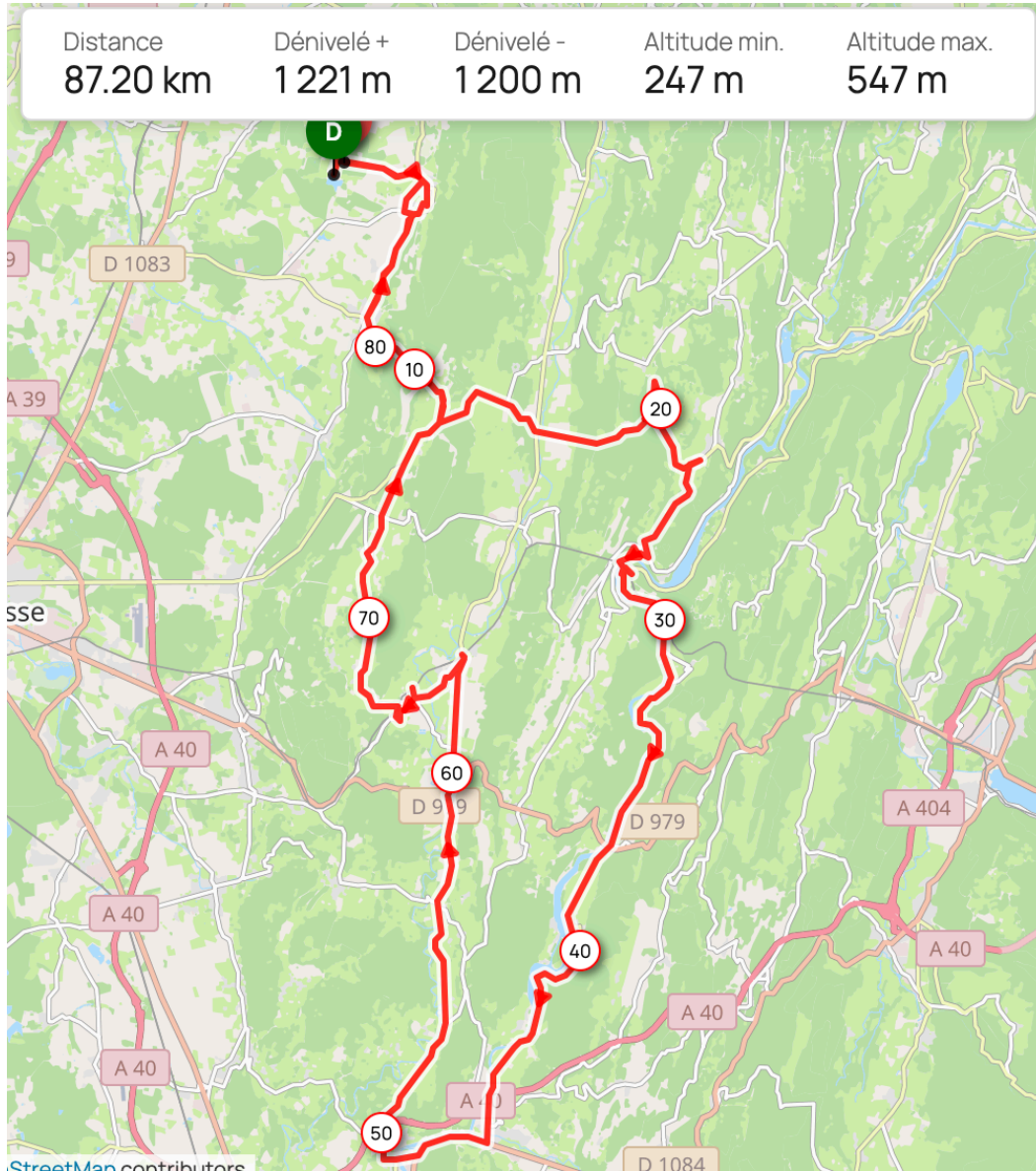


Openrunner : 18337043



- **La Grange du Pin**
- Pressiat
- Roissiat
- Verjon
- Salavre
- Poissoux
- Laneriat
- Bourcia
- Pouillat
- Le Moulin
- Montagna le templier
- Direction Barezia
- Broissia
- Bourcia
- Crivia
- **La Grange du Pin**

# VALLEE DE L'AIN



OpenRunner : 18337220

- **La Grange du Pin**
- Le Pelloux
- La Serraz
- Le Monetay
- Lachat
- Le Mollard

Direction Arnans

Direction Corveissiat

- Racouze
- Grand Cours
- Serrieres sur Ain

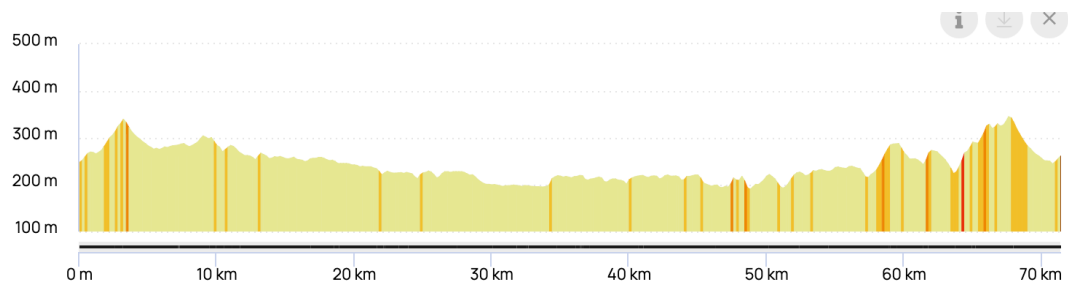
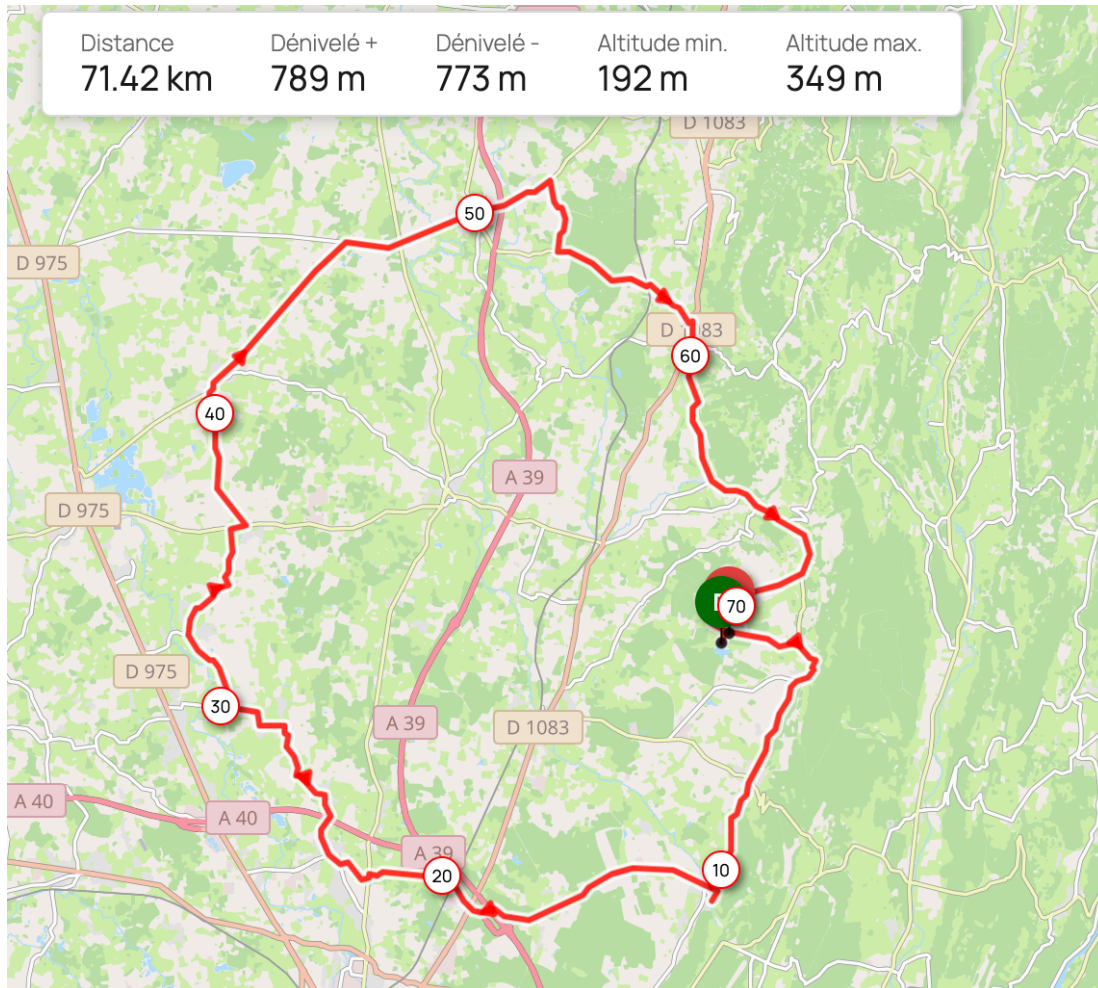
Route de Poncin

- Merpuis
- Allement
- Poncin
- Neuville sur Ain
- Chateauvieux

Route de Ne

- Arthurieux
- Noblens
- Villereversure
- Drom
- Montmerle
- **La Grange du Pin**

# MEILLONAS



**OpenRunner : 18337611**

- **La grange du Pin**
- Le Peloux
- Le Monetay
- Meillonas
- Les Grandes Mangettes
- Grand Canvol
- La Bellatieres
- Thevenon
- Les Perroux
- Les Puthods
- Etrez
- Foissiat

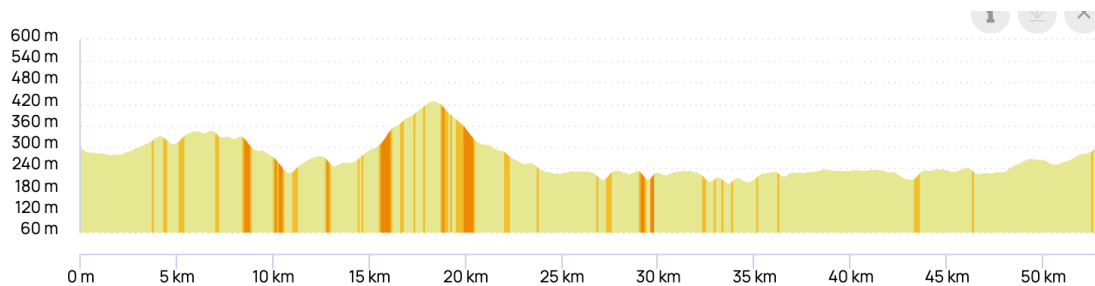
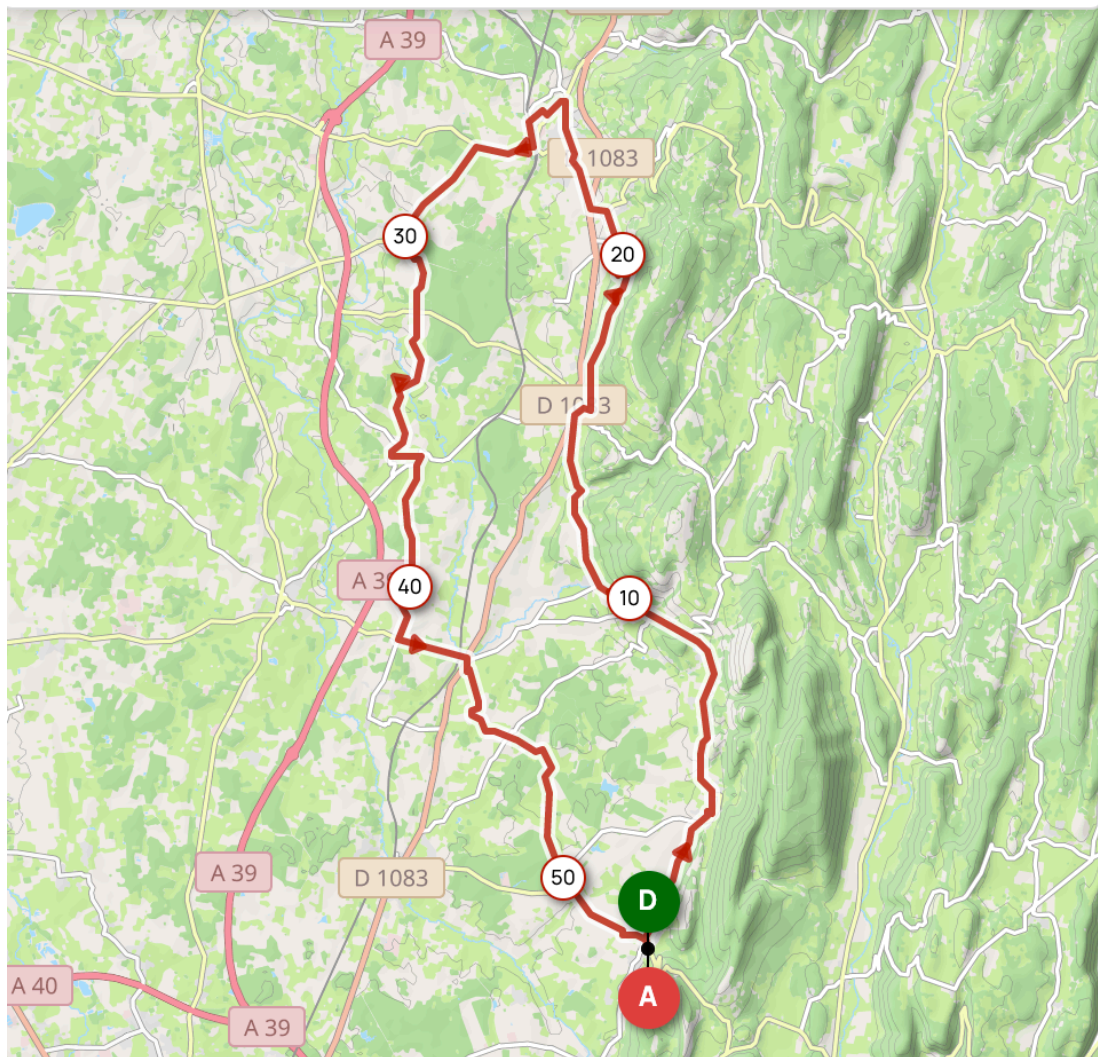
Route de St Amour

Route de la Tournelle

- Beaupont
- Domsure
- Coligny
- Verjon
- Pressiat
- **La Grange du Pin**

# ST AMOUR

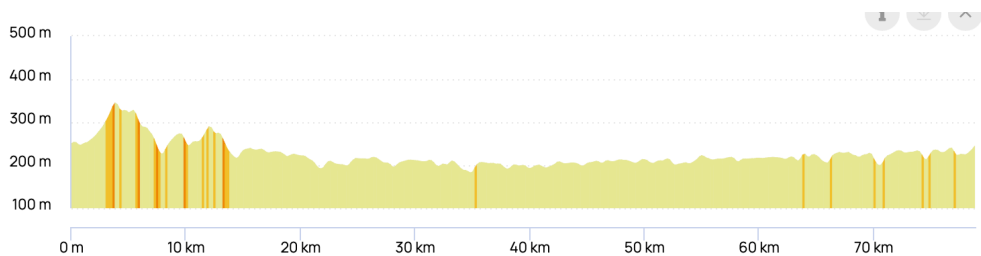
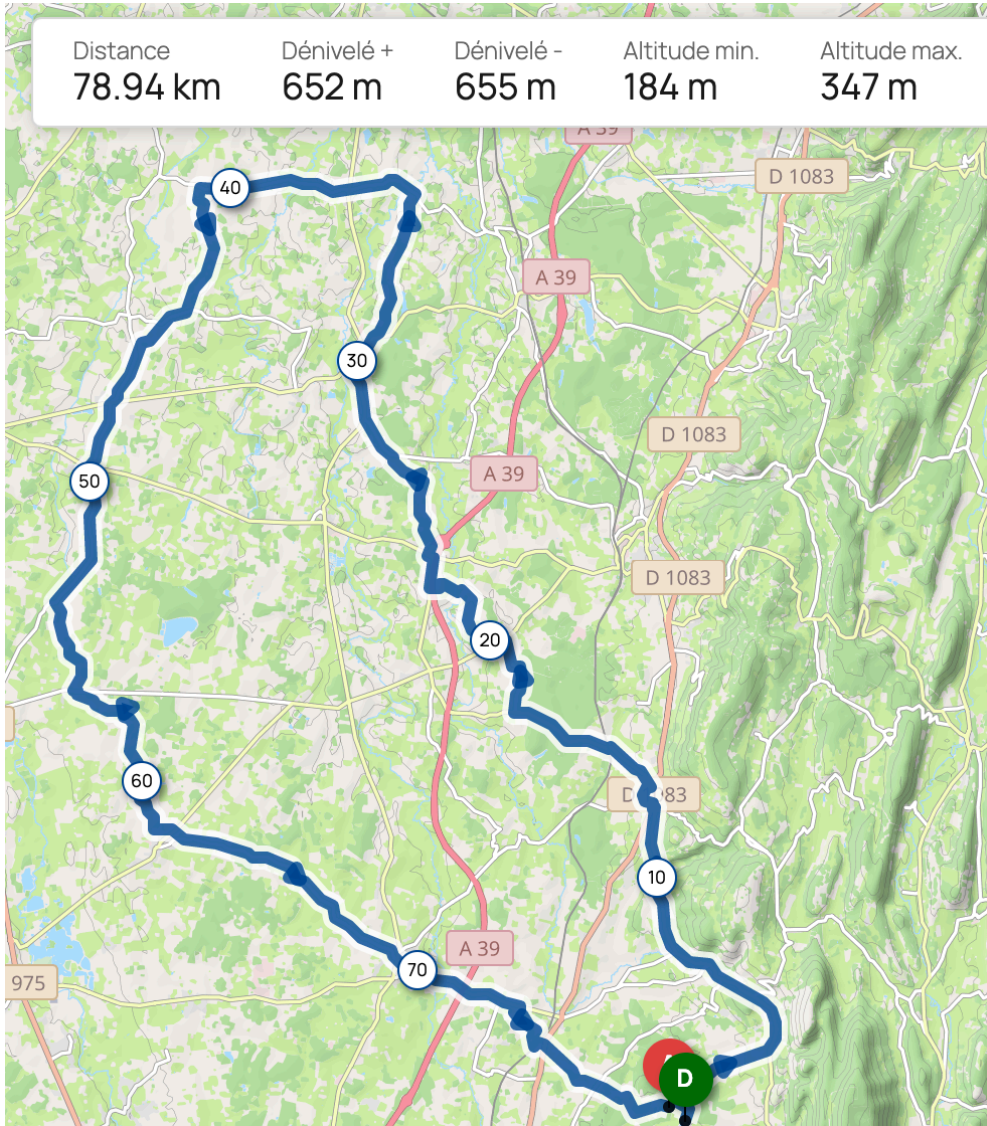
Distance	Dénivelé +	Dénivelé -	Altitude min.	Altitude max.
52.73 km	632 m	632 m	198 m	428 m



**OpenRunner :10356138**

- **La Grange du Pin**
- Chevignat
- Verjon
- Salavre
  - Direction Coligny
- Montée des Jonquilles
  - Route de St Jean
  - Route de Cessiat
- St Amour
- Grange Falon
- Beauregard
- La Peyrouse
- Domaine de la Charme
- Grange revel
- Moulin de Romaneche
- Pirajoux
- Les Barbiers
- L'Arbine
- Les Flamins
  - Route de Marboz
- Moulin des Ponts
- Le Replat
- Le Carouge
- Moulin Penon
  - D3
- Treffort
- **La Grange du Pin**

# CUISIAT

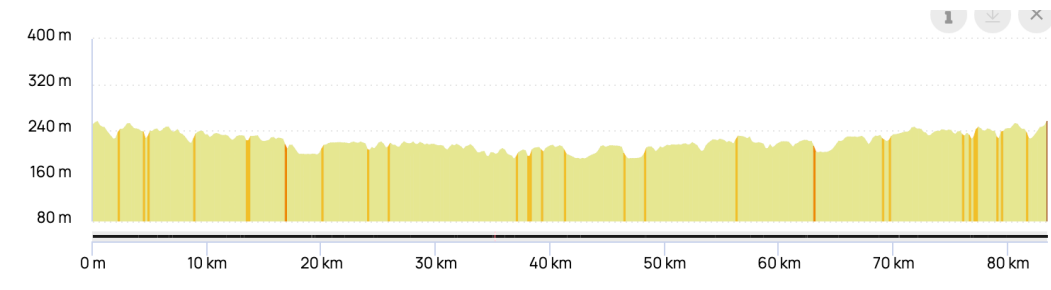
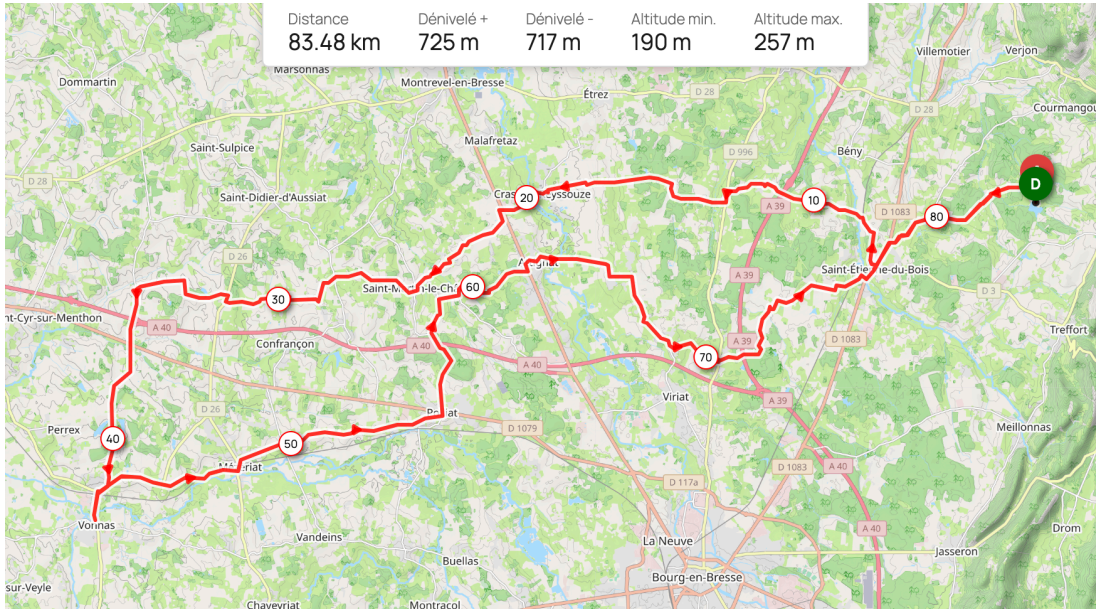


OpenRunner : 10071777



- **La Grange du Pin**
- Chevignat
- Roissiat
- Verjon
- Salavre
- Coligny
- La Peyrouse
- La Richardiere
- Le Moulin de Leschaux
- Le Chanp du Bois
- Les étangs
- Le petit Condal
- La Véraudiere
- Le bois Chevret
- Varennes St Sauveur
- La grange Boyer
- Le Carrouge
- Lessot
- La Vulpiellere
- Collonges
- La grange Chalamel
- La grange Martin
- La planche
- Taillis Sauvage
- Lescheroux
- Monnet des bois
  - Foissiat
- Marboz
- **La Grange du Pin**

# VAL REVERMONT 07



OpenRunner : 18381965

- **La grange du Pin**
- St Etienne du bois
- Les moulins de chaffoux
  - Route des Moulins de Chaffoux
  - Route des Blancs
  - D996
  - Route de la Carronniere
  - Route des Ecuets
  - Route de Balvay
- Les Perthuisettes
- Cras sur Reysouze
  - Route de Cras
  - Montée du Pin
  - Route de la Perrette
  - Route de St Didier
  - Route de St Martin
- Cormassir
  - Route de la Grande Chassagne
- Petite Chassagne
- La Géliere
  - Route de St Genis sur Menthon
- Cocogne
  - Route de Vonnas
- Vaux
- Foret de Perrex
- Vonnas
- Les Platieres
- Curville
- Mézéria
- Montfaicon
- Polliat
- Attignat
- Marillat
- Curtaringe
- Lingeat
- **St Etienne du Bois**

# TABLE DES MATIERES

---

<i>val revermont</i> .....	1
<i>Revermont</i> .....	6
<i>Ht Revermont</i> .....	8
<i>vallée de l'ain</i> .....	10
<i>MEILLONAS</i> .....	12
<i>St Amour</i> .....	14
<i>Cuisiat</i> .....	16
<i>Val Revermont 07</i> .....	18